

Kapatuosian luontopolku

Hollolan kirkonkylällä sukellat satoja vuosia ajassa taaksepäin, mutta pääset samalla nauttimaan nykyaikaisista palveluista. Pienen alueen miljöö tarjoaa suuria hienouksia ja yksittäisiä erikoisuuksia. Vesijärven maisemissa aika pysähtyy. Lähde liikkumaan ja kiipeä Kapatuosian mäelle nauttimaan maisemista. Kulkua Kapatuosian luontopolulla ohjaa näkötornin kuvalla varustetut puutolpat.

Hollolan kirkonseutu kuuluu Kastari-Hatsina-Kutajoen valtakunnallisesti arvokkaaseen maisema-alueeseen. Maisemaa jäsentävät Salpausselästä erkaneva harju sekä Vesijärven näkymät. Kylää kehystää tasapainoinen viljelymaisema, jonka avonaisuus on sen tärkeimpiä piirteitä. Aikanaan kirkon itäpuolella avautui laaja Pyhäniemen kartanoon ulottuva viljelymaisema. Maisemakuvaa ja alueen yhtenäisyyttä parantaisi vielä enemmän näkymien avaaminen vesistöihin sekä kirkon ja Pyhäniemen kartanon välisen maiseman avaaminen.

”Istutaaj ja annetaam kiiriem mennä ohi”







1. Hollolan keskiaikainen kirkko
The Medieval Stone Church of Hollola
2. Hollolan kotiseutumuseo
Hollola heritage museum
3. Kapatuosian linnavuori
Kapatuosia Hillfort
4. Kapatuosian näkötorni
Kapatuosia viewing tower
5. Rannan vanha pesutupa
Old laundry cottage
6. Pappilan puisto
Vicarage park
7. Kirkonkylän uimaranta
Hollola parish beach


Kulkua Kapatuosian luontopolulla ohjaa näkötornin kuvalla varustetut puutolpat. Näkötorni suljetaan talvikaudeksi.

 Rantatie 918 / Lukkarintie
16710 HOLLOLA KK

 2,4 km
~1,5 h

 Luontopolku
Nature trail

 Välimatkapiste
Distance point

 Luonnonsuojelualue
Nature reserve

 Ei talvikunnossapitoa
No winter maintenance.

